




P=1:5000



ГРАНИЦЕ ПЛАНА СА ПОСТОЈЕЋОМ НАМЕНОМ  
ПОВРШИНА У ОБУХВАТУ ПЛАНА

 <p>НОСИЛАЦ ИЗДАВЕ ПЛАНА</p>	 <p><b>ОПШТИНА СРБОБРАН</b> ОБДРУЖЕЊЕ ПИЉЕ ОПШТИНА УЧЕНИКА СОПСТВЕНИХ КОЛИЧИНА ПОСТОЈЕЋЕ ЗАШТИТЕ И ОДБРАНЕ</p>	
 <p>НОСИЛАЦ ИЗДАВЕ ПЛАНА</p>	 <p><b>ОПШТИНА БЕЧЕЈ</b> ОПШТИНА УЧЕНИЦИ ОПШТИНА УЧЕНИЦИ СОПСТВЕНИХ КОЛИЧИНА ПОСТОЈЕЋЕ ЗАШТИТЕ И ОДБРАНЕ</p>	
 <p>ОБРАБАВЉАЧ</p>	 <p><b>ЈП ЗАВОД ЗА УРБАНИЗАЦИЈУ ВОЈВОДИНЕ</b> ДИРЕКТОР: ПРЕДРАГ НЕЖЕВИЋ, <i>диплом. инжењер</i> ПОМОЋНИК ДИРЕКТОРА: БРАНИСЛАВ ТОПЕКЕР, <i>диплом. инжењер</i></p>	
<p>НАЗИВ ПЛАНА</p>	<p>ПЛАН ДЕТАЉНЕ РЕГУЛАЦИЈЕ СИСТЕМА ЗА ОДВОЂАЊАЊЕ СРБОБРАНА</p>	
<p>НАЗИВ КАРТЕ</p>	<p>ГРАНИЦЕ ПЛАНА СА ПОСТОЈЕЋОМ НАМЕНОМ ПОВРШИНА У ОБХВАТУ ПЛАНА</p>	
<p>ОДГОВОРНИ УРБАНИСТА</p>	<p>БЕЉИНА ИЛИЋИЋ, <i>дипломиран. арх.</i> - МАСТЕР</p>	
<p>ПРОЈЕКТАНТ</p>	<p>ЈАСНА ЈАСИЋ, <i>дипломиран. арх.</i></p>	
<p>ТЕХНИЧАР</p>	<p>ДРАГАН МОСАРИЋ, <i>грађ. инжењер</i></p>	
<p>Б.Е.ГОД. 2537</p>	<p>ДАТУМ: НОЈЕМБАР 2017.      РАЗМЕРА: 1:5000</p>	<p>БРОЈ ЛИСТА: <b>1.2</b></p>